


Условные обозначения

Площадные объекты

- Источник водоснабжения
- Насосная станция
- Водопроводный колодец
- Пожарный гидрант
- РЧВ

Линейные объекты

- Существующая водопроводная сеть



Приложение 1. Карта (схема) водопроводных сетей

Схема водоснабжения и водоотведения Полетаевского сельского поселения Сосновского муниципального района Челябинской области

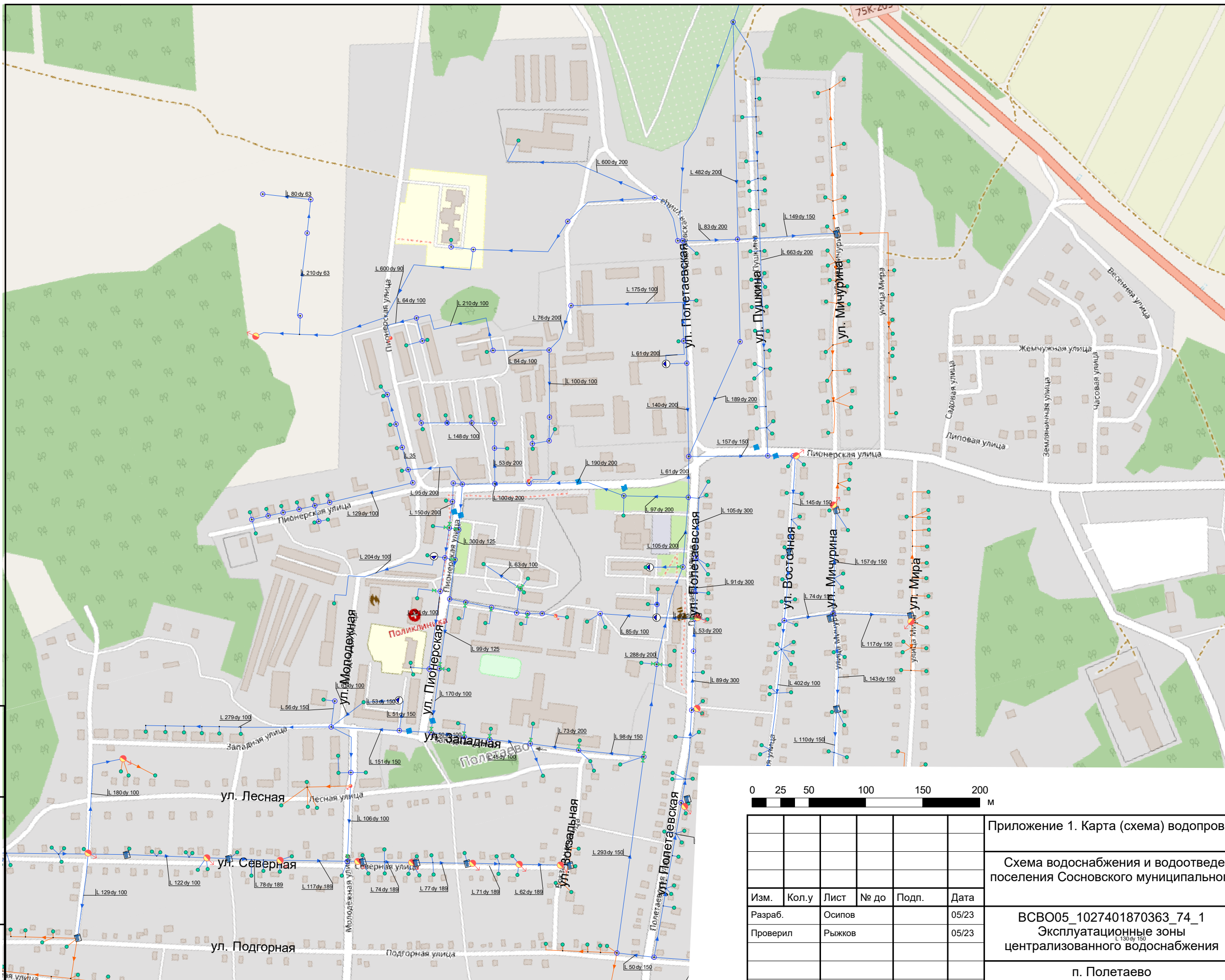

Изм.	Кол.у	Лист	№ до	Подп.	Дата
Разраб.		Осипов			05/23
Проверил		Рыжков			05/23

ВСВ005_1027401870363_74_1
Эксплуатационные зоны
централизованного водоснабжения

Стадия	Лист	Листов
П	1	5

п. Полетаево

Изн. № подл.	
Подп. и дата	
Взам. инв. №	



Условные обозначения

Площадные объекты

- Источник водоснабжения
- Насосная станция
- Водопроводный колодец
- Пожарный гидрант
- РЧВ


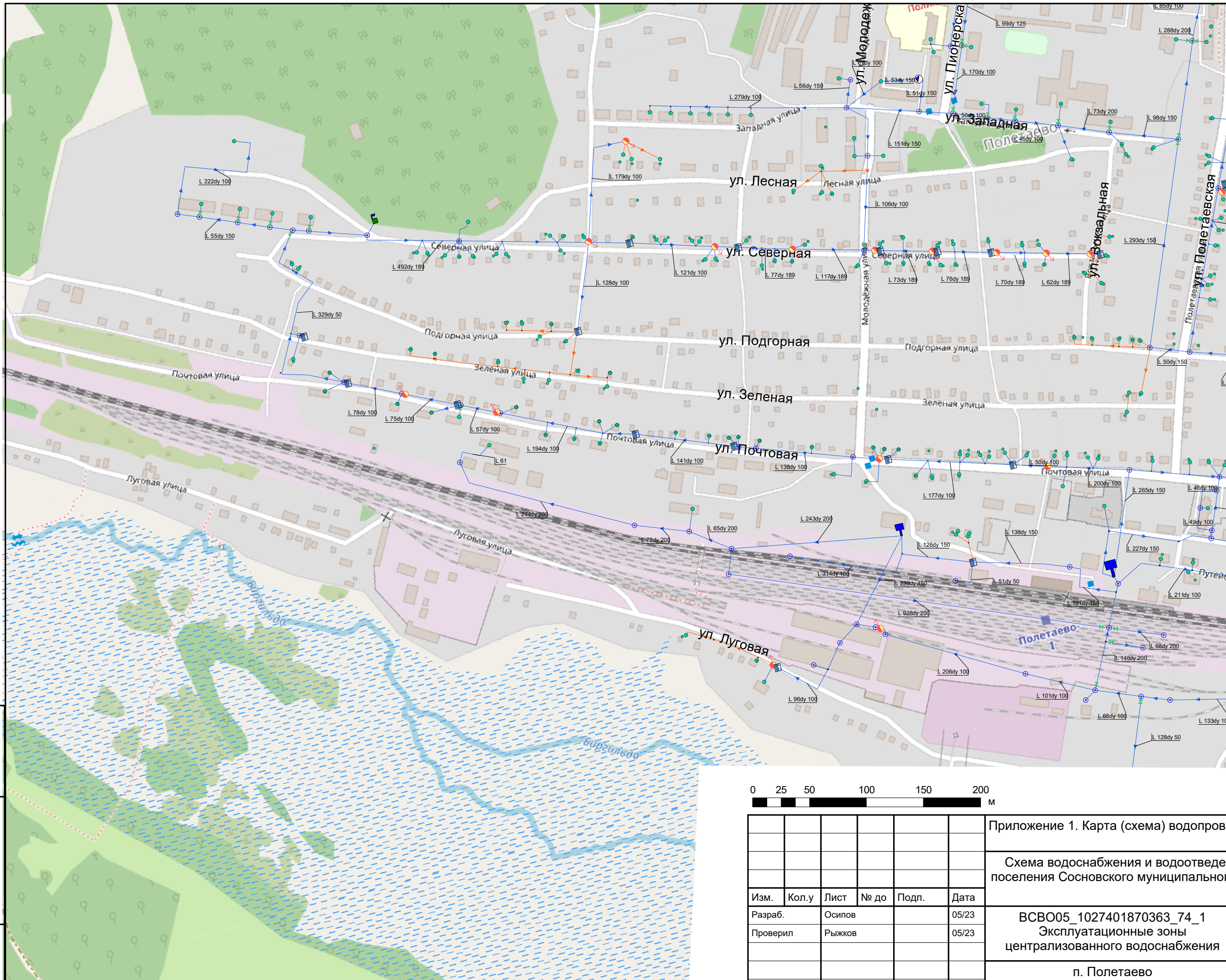
Линейные объекты

- Существующая водопроводная сеть




Взам. инв. №	
Подл. и дата	
Инв. № подл.	

Приложение 1. Карта (схема) водопроводных сетей					
Схема водоснабжения и водоотведения Полетаевского сельского поселения Сосновского муниципального района Челябинской области					
Изм.	Кол.у	Лист	№ до	Подп.	Дата
Разраб.		Осипов			05/23
Проверил		Рыжков			05/23
ВСВО05_1027401870363_74_1 Эксплуатационные зоны централизованного водоснабжения				Стадия	Лист
п. Полетаево				П	2
				Листов	5
					3



- Условные обозначения**
- Площадные объекты**
- Источник водоснабжения
 - ⬇ Насосная станция
 - Водопроводный колодец
 - Пожарный гидрант
 - РЧВ
- Линейные объекты**
- Существующая водопроводная сеть




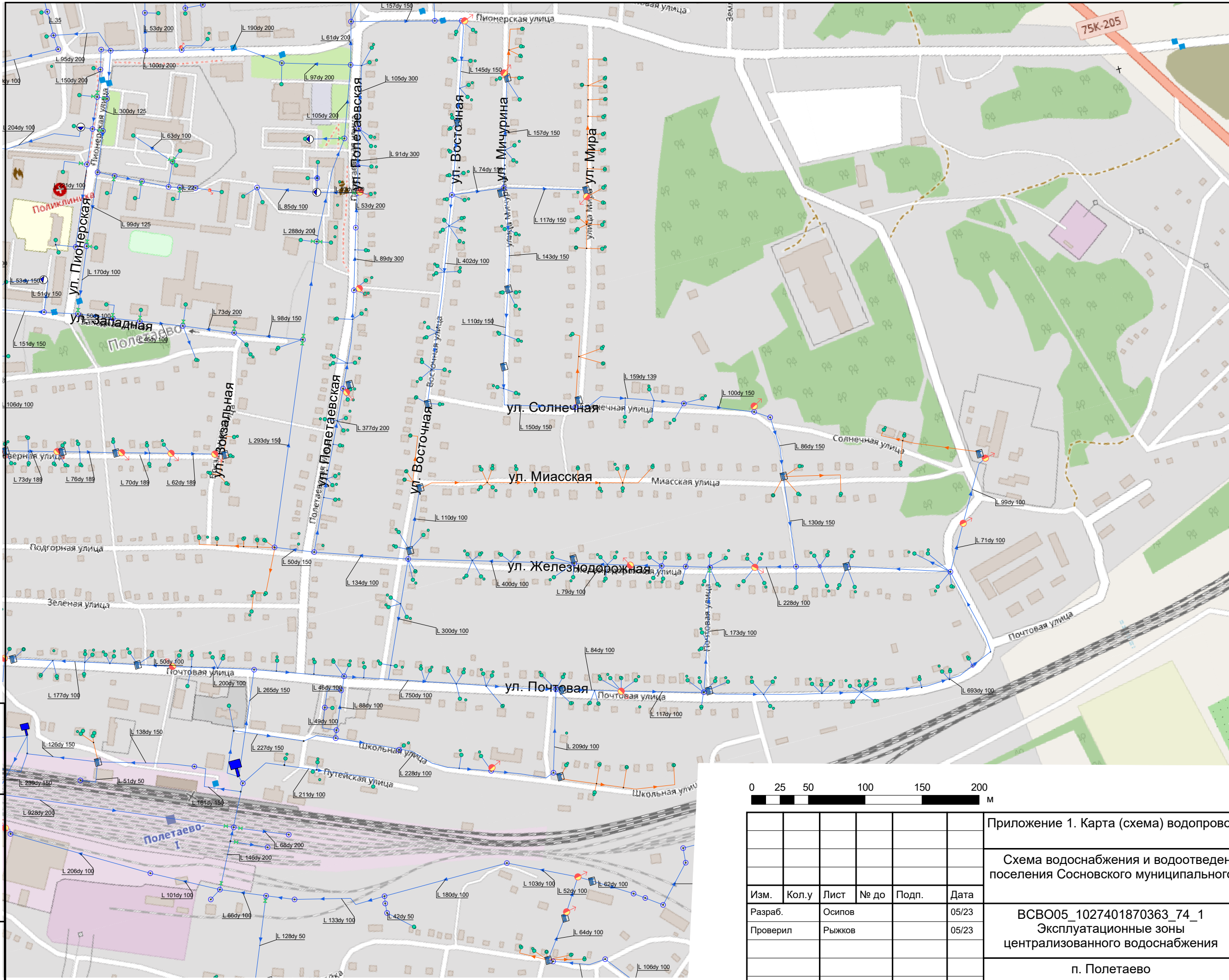
Приложение 1. Карта (схема) водопроводных сетей

Схема водоснабжения и водоотведения Полетаевского сельского поселения Сосновского муниципального района Челябинской области

Изм.	Кол.у	Лист	№ до	Подп.	Дата
Разраб.		Осипов			05/23
Проверил		Рыжков			05/23

ВСВО05_1027401870363_74_1 Эксплуатационные зоны централизованного водоснабжения	Стадия	Лист	Листов
	П	3	5
п. Полетаево			

Взам. инв. №	
Подп. и дата	
Инв. № подл.	




Условные обозначения

Площадные объекты

- Источник водоснабжения
- ▶ Насосная станция
- Водопроводный колодец
- Пожарный гидрант
- РЧВ

Линейные объекты

- Существующая водопроводная сеть



Приложение 1. Карта (схема) водопроводных сетей

Схема водоснабжения и водоотведения Полетаевского сельского поселения Сосновского муниципального района Челябинской области

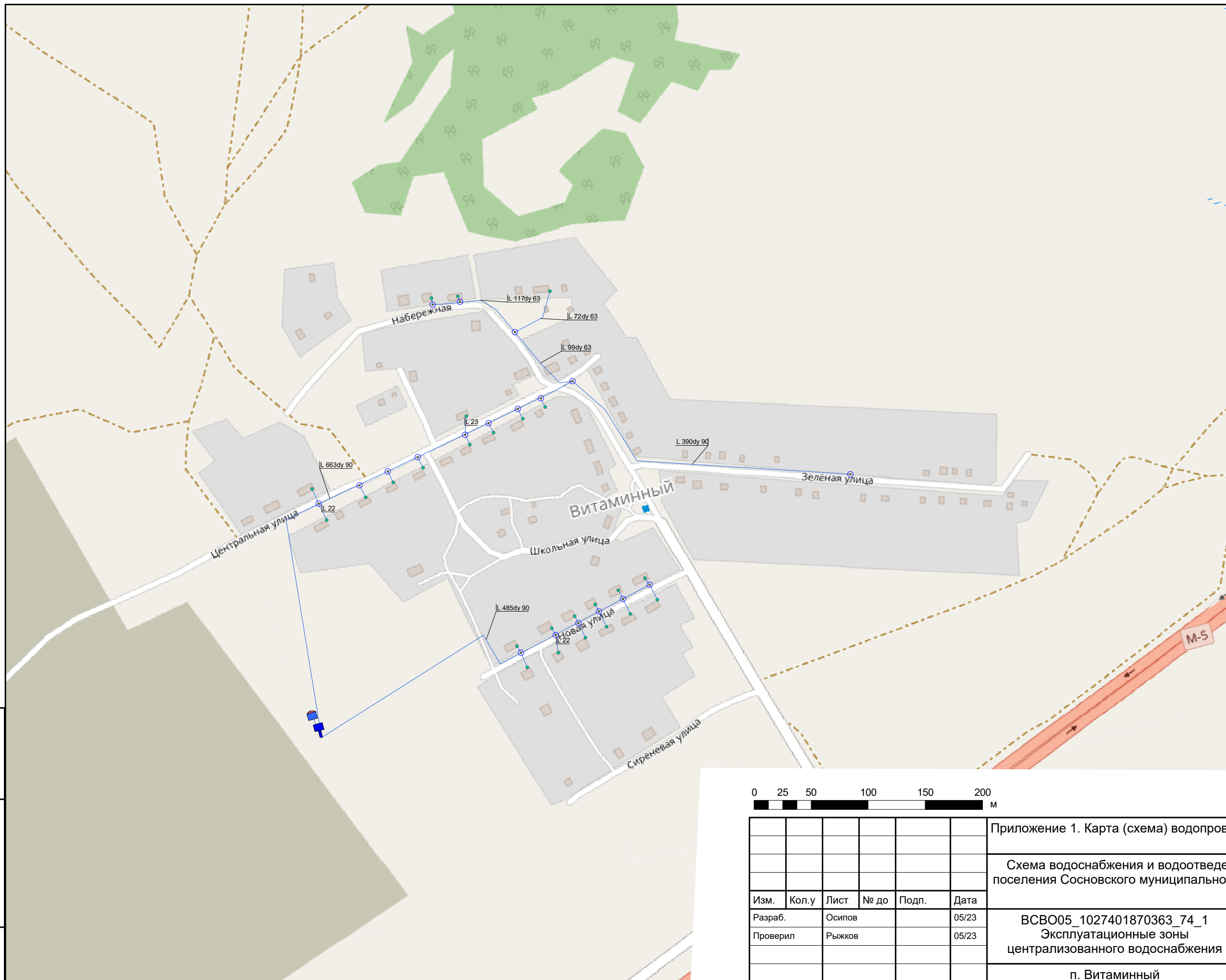

Изм.	Кол.у	Лист	№ до	Подп.	Дата
Разраб.		Осипов			05/23
Проверил		Рыжков			05/23

ВСВО05_1027401870363_74_1
Эксплуатационные зоны
централизованного водоснабжения

Стадия	Лист	Листов
П	4	5

п. Полетаево

Взам. инв. №	
Подл. и дата	
Инв. № подл.	




Условные обозначения

Площадные объекты

- Источник водоснабжения
- Насосная станция
- Водопроводный колодец

Линейные объекты

- Существующая водопроводная сеть

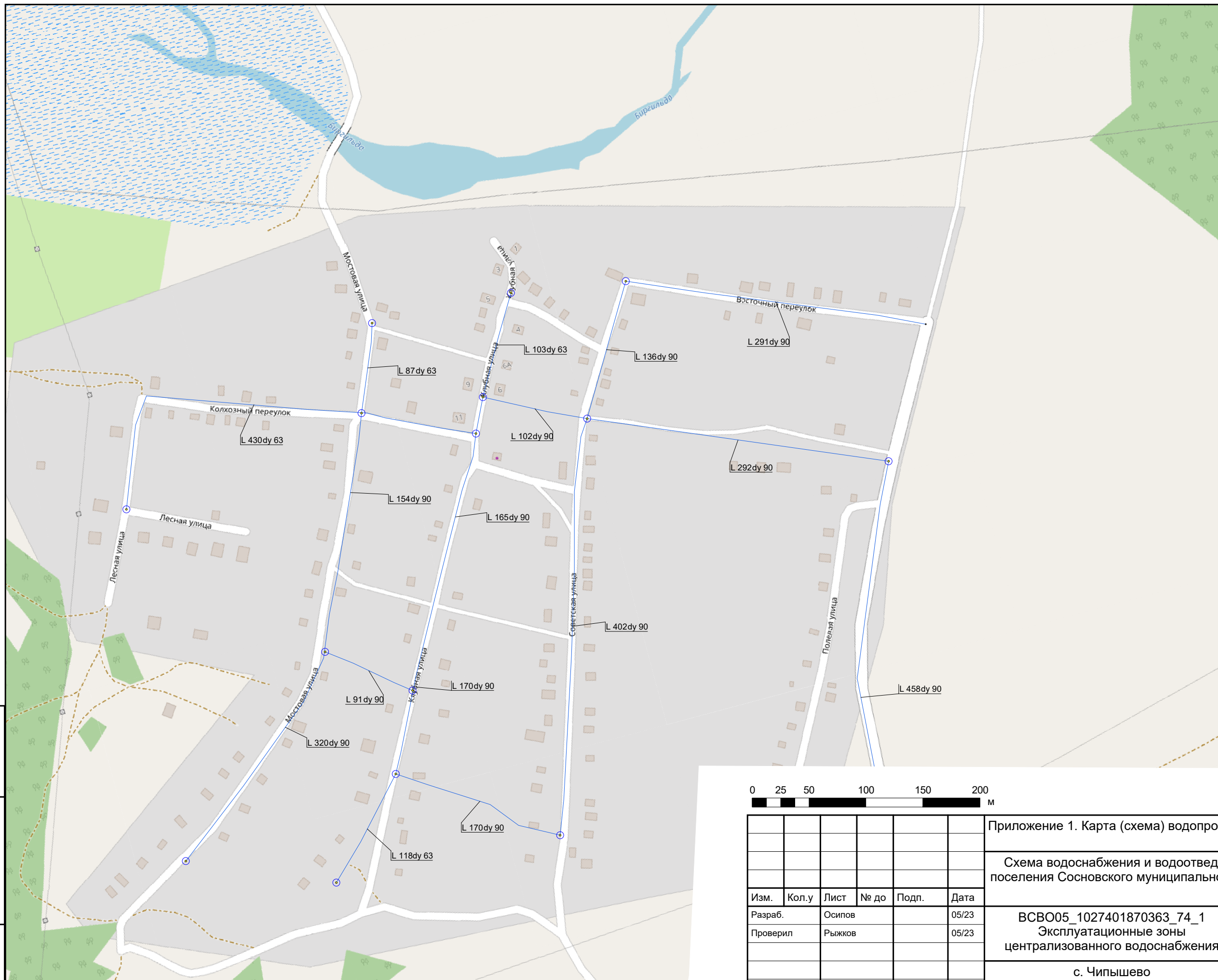



Приложение 1. Карта (схема) водопроводных сетей
 Схема водоснабжения и водоотведения Полетаевского сельского поселения Сосновского муниципального района Челябинской области

Изм.	Кол.у	Лист	№ до	Подп.	Дата
Разраб.		Осипов			05/23
Проверил		Рыжков			05/23

ВСВ005_1027401870363_74_1 Эксплуатационные зоны централизованного водоснабжения			Стадия	Лист	Листов
п. Витаминный			П	1	1

Изн. № подл.	
Подп. и дата	
Взам. инв. №	



Условные обозначения

Площадные объекты

- Источник водоснабжения
- Насосная станция
- Водопроводный колодец


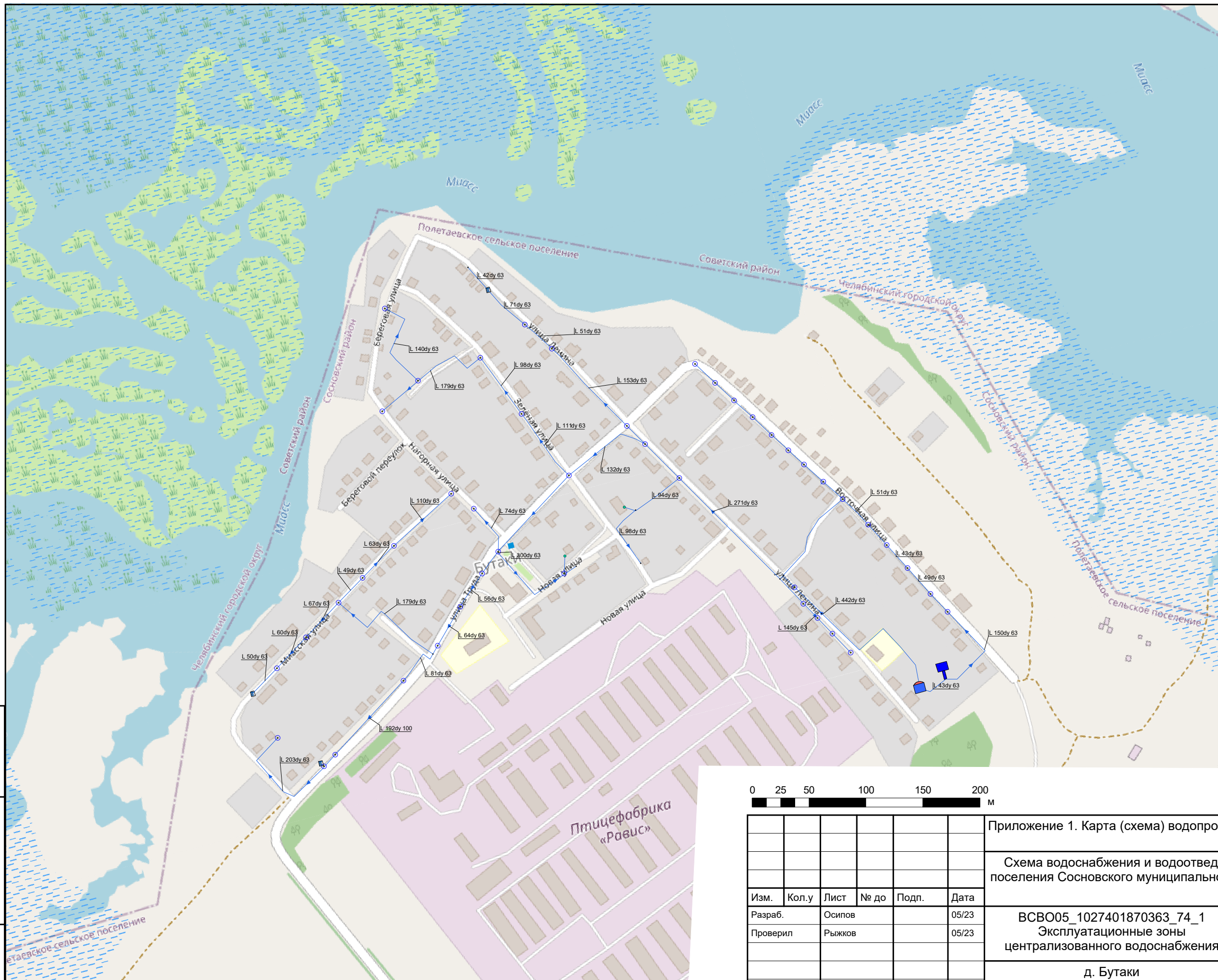

Линейные объекты

- Существующая водопроводная сеть



Приложение 1. Карта (схема) водопроводных сетей					
Схема водоснабжения и водоотведения Полетаевского сельского поселения Сосновского муниципального района Челябинской области					
Изм.	Кол.у	Лист	№ до	Подп.	Дата
Разраб.	Осипов				05/23
Проверил	Рыжков				05/23
ВСВО05_1027401870363_74_1 Эксплуатационные зоны централизованного водоснабжения					
с. Чипышево					
Стадия	Лист	Листов			
П	1	1			

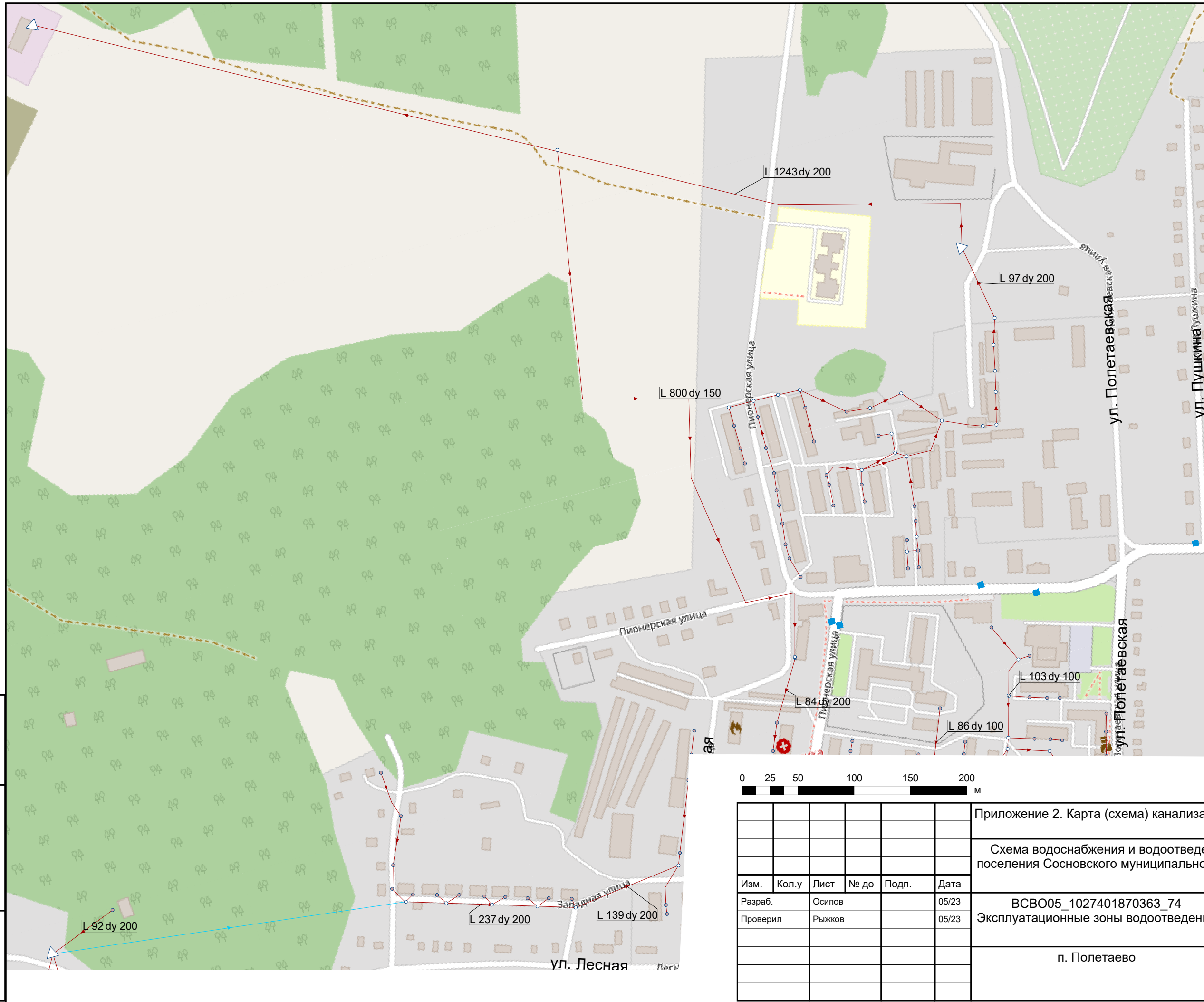

Изн. № подл.	
Подп. и дата	
Взам. инв. №	



Изм.	Кол.у	Лист	№ до	Подп.	Дата
Разраб.		Осипов			05/23
Проверил		Рыжков			05/23

Приложение 1. Карта (схема) водопроводных сетей					
Схема водоснабжения и водоотведения Полетаевского сельского поселения Сосновского муниципального района Челябинской области					
ВСВО05_1027401870363_74_1			Стадия	Лист	Листов
Эксплуатационные зоны централизованного водоснабжения			П	1	1
д. Бутаки					

Взам. инв. №	
Подп. и дата	
Инв. № подл.	



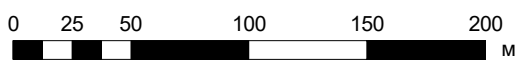
Условные обозначения

Линейные объекты

- Существующие канализационные сети


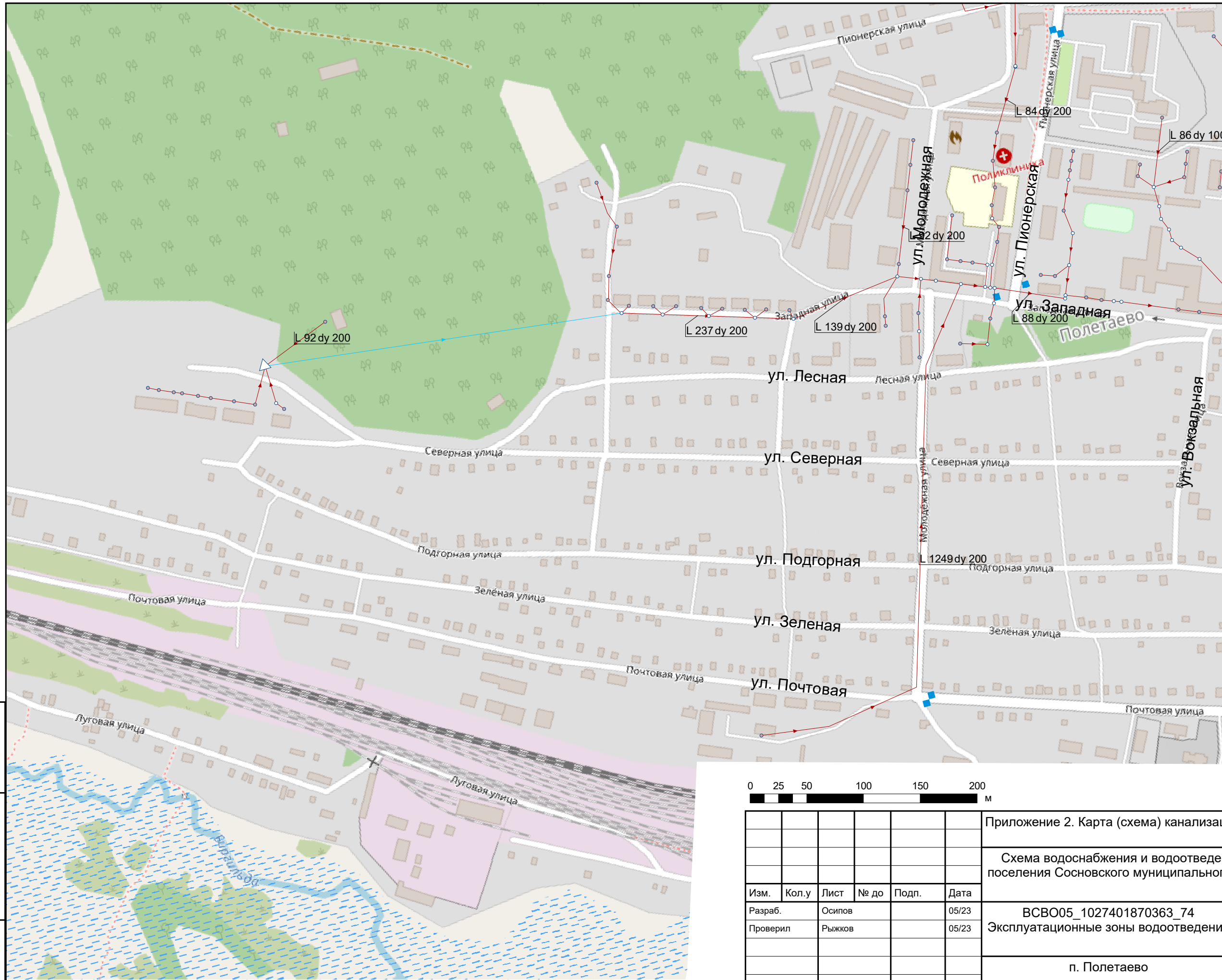
Площадные объекты

- КНС, КОС



Взам. инв. №
Подп. и дата
Инв. № подл.

Приложение 2. Карта (схема) канализационных сетей					
Схема водоснабжения и водоотведения Полетаевского сельского поселения Sosnovskoye муниципального района Челябинской области					
Изм.	Кол.у	Лист	№ до	Подп.	Дата
Разраб.	Осипов				05/23
Проверил	Рыжков				05/23
Эксплуатационные зоны водоотведения					
п. Полетаево					
Стадия	Лист	Листов			
П	1	3			




Условные обозначения

Линейные объекты

— Существующие канализационные сети

Площадные объекты

▲ КНС, КОС

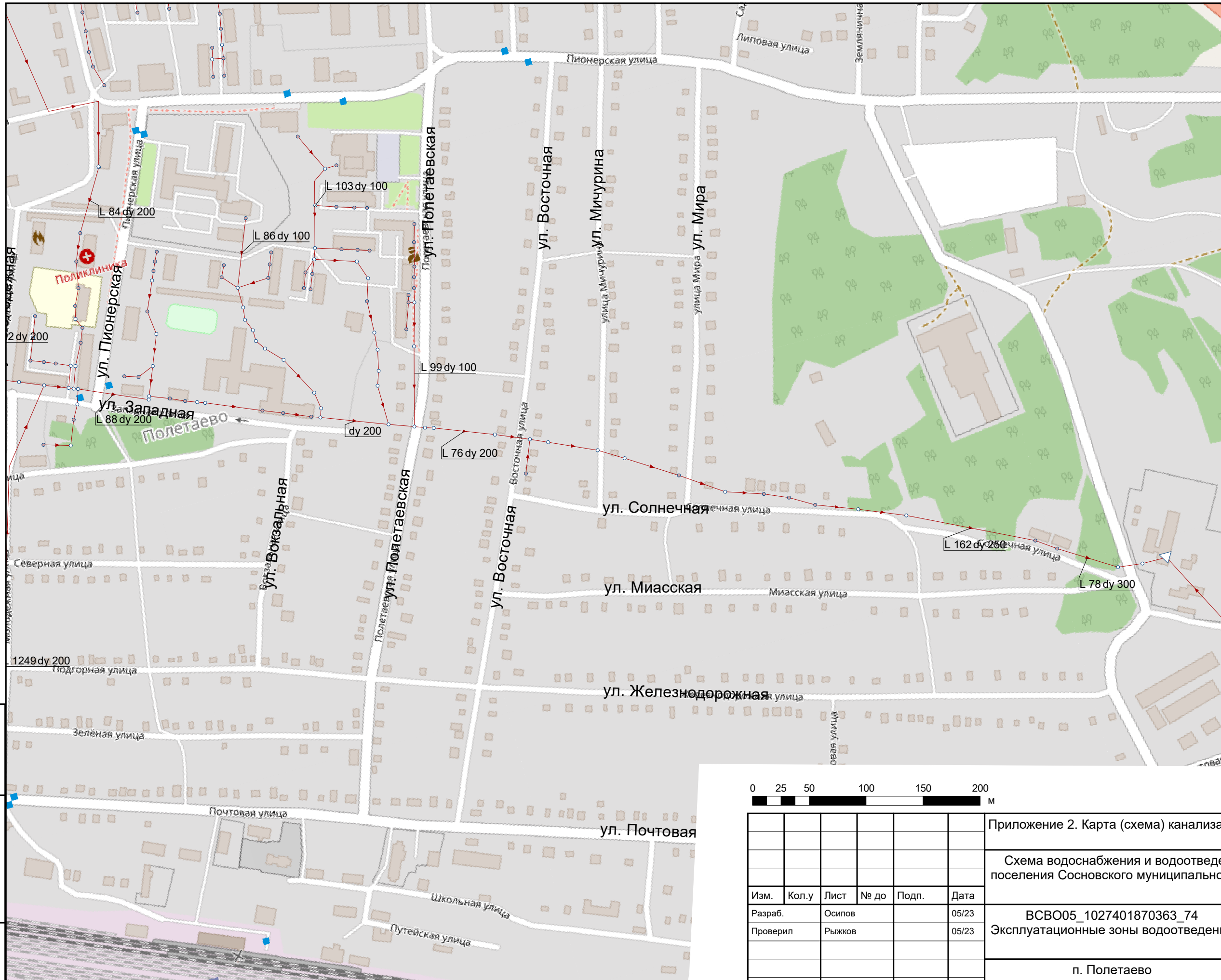



Приложение 2. Карта (схема) канализационных сетей					
Схема водоснабжения и водоотведения Полетаевского сельского поселения Сосновского муниципального района Челябинской области					
Изм.	Кол.у	Лист	№ до	Подп.	Дата
Разраб.	Осипов				05/23
Проверил	Рыжков				05/23
ВСВО05_1027401870363_74				Стадия	Лист
Эксплуатационные зоны водоотведения				П	2
п. Полетаево				Листов	3

Взам. инв. №

Подп. и дата

Инв. № подл.




Условные обозначения

Линейные объекты

- Существующие канализационные сети

Площадные объекты

- КНС, КОС



Взам. инв. №
Подп. и дата
Инв. № подл.

Приложение 2. Карта (схема) канализационных сетей					
Схема водоснабжения и водоотведения Полетаевского сельского поселения Сосновского муниципального района Челябинской области					
Изм.	Кол.у	Лист	№ до	Подп.	Дата
Разраб.	Осипов				05/23
Проверил	Рыжков				05/23
Эксплуатационные зоны водоотведения					
п. Полетаево					
Стадия	Лист	Листов			
П	3	3			